

**التحليل الجغرافي لنتائج انتخابات مجالس المحافظات العراقية لسنة 2013**

م.م . غيث عبدالخضر عباس علي  
مديرية تربية محافظة بغداد / الكرخ الثانية

[ghaithabdalkhdar@gmail.com](mailto:ghaithabdalkhdar@gmail.com)

ا.د.رضا سالم داود

الجامعة العراقية / كلية الآداب

[Rida\\_Dawood@aliraqia.edu.iq](mailto:Rida_Dawood@aliraqia.edu.iq)



**Geographical analysis of the results of the Iraqi provincial council  
elections for the year 2013**

**Ghaith Abdul Khader Abbas Ali**

**Directorate of Education of Baghdad Governorate / Karkh II**

[ghaithabdalkhdar@gmail.com](mailto:ghaithabdalkhdar@gmail.com)

**Prof. Reda Salem Dawood**

**Iraqi University / College of Arts**

[Rida\\_Dawood@aliraqia.edu.iq](mailto:Rida_Dawood@aliraqia.edu.iq)



## المستخلص

يهدف البحث الى تحديد مراكز الدعم التصويتي للائتلافات والاحزاب الفائزة المشاركة في الانتخابات من خلال حساب عدد المقاعد التي تحصلت عليها تلك القوائم في كل محافظة من المحافظات العراقية . وقد توصل البحث على عدد من النتائج من أهمها ان الانتخابات أسفرت عن فوز عدد كبير من الائتلافات والأحزاب السياسية ومن أبرزها ائتلاف دولة القانون الذي تحصل على (109) مقعد وقد مثلت محافظات (بغداد ، ديالى ، البصرة ، ذي قار ، المثنى ) مراكز الدعم قوية ، كما وتحصلت كتلة المواطن على (60) مقعد وقد مثلت محافظتي (المثنى ، واسط ) مراكز الدعم قوية ، أما تيار الأحرار فقد تحصل على (44) مقعد ومثلت محافظة (ميسان) مركز الدعم القوي ، بينما تحصل ائتلاف متحدون على (29) مقعد ومثلت محافظتي (نينوى ، الأنبار) مراكز الدعم القوية ، أما ائتلاف العراقية العربية الوطني فقد تحصل على (24) مقعد وقد مثلت محافظة (ديالى) مركز دعم قوي، وأخيراً تحصل ائتلاف العراقية الوطني الموحد على (16) مقعد وقد مثلت محافظتي (صلاح الدين ، الأنبار) مراكز الدعم القوية .

كلمات مفتاحية:- جغرافية الانتخابات، مراكز الدعم والتصويت، أحزاب سياسية

## Abstract

The research aims to determine the centers of voting support for the winning coalitions and parties participating in the elections by calculating the seats obtained by those lists in each of the Iraqi governorates.

The research reached a number of results, the most important of which is that the elections resulted in the victory of a large number of coalitions and political parties, the most prominent of which is the State of Law coalition, which obtained (109) seats. The governorates (Baghdad, Diyala, Basra, Dhi Qar, and Muthanna) represented strong centers of support. The Citizen Bloc obtained (60) seats, and the governorates (Muthanna and Wasit) represented strong centers of support, while the Ahrar Movement obtained (44) seats, and (Maysan) Governorate represented the strong center of support, while the United Coalition obtained (29) seats. The provinces of (Nineveh and Anbar) represented strong centers of support, while the National Iraqi Arab Coalition obtained (24) seats, and (Diyala) Province represented a strong center of support for the coalition. Finally, the United National Iraqi Coalition obtained (16) seats and represented the provinces of (Salah). Al-Din, Anbar) strong support center.

**Keywords:- Election geography, support and voting centers, political parties**

## المقدمة:

تهتم الجغرافية السياسية بدراسة العوامل الجغرافية التي تأخذ بالحسبان عند اتخاذ القرارات والأفعال السياسية والاستراتيجية والنتائج المترتبة عليها , وبما ان الجغرافية السياسية تدرس منظومة متكاملة ومتفاعلة من العناصر الجغرافية السياسية المكونة للدولة المتمثلة بالعملية السياسية وأحد مكوناتها "الانتخابات" بوصفها طريقاً لتداول السلطة سلمياً نرى ان العملية الانتخابية تعد عنصراً أساسياً في اهتمامات الجغرافية السياسية المعاصرة.

**مشكلة البحث:** هل هناك تبايناً مكانياً لنتائج انتخابات مجالس المحافظات العراقية لسنة 2013؟

**فرضية البحث:** ذهبت فرضية البحث بأن السلوك الانتخابي للمواطن العراقي يتباين مكانياً تبعاً للتركيبية الديمغرافية والسياسية والعقائدية .

**هدف البحث:** تحديد مراكز الدعم التصويتي للقوائم والاحزاب الفائزة المشاركة في الانتخابات من خلال حساب عدد المقاعد التي تحصلت عليها تلك القوائم في كل محافظة من المحافظات العراقية .

**حدود منطقة البحث .**

**1- الحدود المكانية:** تتمثل الحدود المكانية بمحافظات العراق بإستثناء محافظات (أربيل، السليمانية، دهوك، كركوك)، يقع العراق بين دائرتي عرض ( $29.6^{\circ}$  و  $37,2^{\circ}$ ) شمالاً وبين قوسي طول ( $38,29^{\circ}$  و  $48,36^{\circ}$ ) شرقاً، تحده تركيا من الشمال وإيران من الشرق وسوريا والأردن من الغرب والخليج العربي والكويت والعربية السعودية من الجنوب، وتبلغ مساحته (**435052**) كم<sup>2</sup>.<sup>1</sup> ينظر خريطة (1).

**2- الحدود الزمانية:** تتمثل الحدود الزمانية بانتخابات مجالس المحافظات العراقية لسنة 2013.

## خريطة (1) موقع العراق



المصدر: بالاعتماد على وزارة الموارد المائية، الهيئة العامة للمساحة، خريطة العراق الادارية بمقياس 1/1000000، وباستخدام برنامج (Arc GIS 10.7) .

### مفاهيم ومصطلحات.

**1- جغرافية الانتخابات :** هي ذلك الفرع من الجغرافية السياسية الذي يدرس جغرافياً وعلى الخرائط، نمط السلوك السياسي الانتخابي للمواطن أو المواطنين (السكان) داخل الحدود السياسية للدولة ويحلل ويفسر نتائج ذلك السلوك على ضوء مؤثرات العوامل الجغرافية باعتبار أن الانتخابات هي نوع من النشاط البشري الذي يهدف الى رسم المستقبل السياسي للدولة وبعبارة اخرى رسم مستقبل قوتها<sup>(2)</sup>.

**2- مجالس المحافظات:** وهو نظام لإدارة المحافظات العراقية ويتشكل مجلس لإدارة كل محافظة مدة عملها حسب الدستور العراقي أربع سنوات ويكون جميع أعضاء المجلس من المقترعين للعمل في المجلس، وتتخذ جميع قرارات المجلس بالاقتراع<sup>3</sup>.

المبحث الأول: التحليل الجغرافي لنتائج انتخابات مجالس المحافظات العراقية

لسنة 2013

## التحليل الجغرافي لنتائج انتخابات مجالس المحافظات العراقية لسنة 2013

أجريت انتخابات مجالس المحافظات في 20/ نيسان 2013 في (12) محافظة أما في محافظات الأنبار والموصل فقد أجريت في 20 / حزيران من العام نفسه بسبب الأوضاع الأمنية السائدة في المحافظتين آنذاك. وبلغ عدد المرشحين فقد بلغ (8100) مرشحاً للتنافس على (447)، أمّا عدد الناخبين الذين يحق لهم المشاركة في الانتخابات بلغ (13,800,000 ناخباً)، وقد اشترك في هذه الانتخابات (6,400,777) ناخب أي ما نسبته (46,35%) من إجمالي عدد الناخبين المسجلين. ويوضح الجدول (1) والشكل (1و2) التحالفات الفائزة وعدد المقاعد التي حصلت عليها ونسبها

جدول (1) عدد المقاعد التي حصلت عليها الكيانات الفائزة في انتخابات مجالس

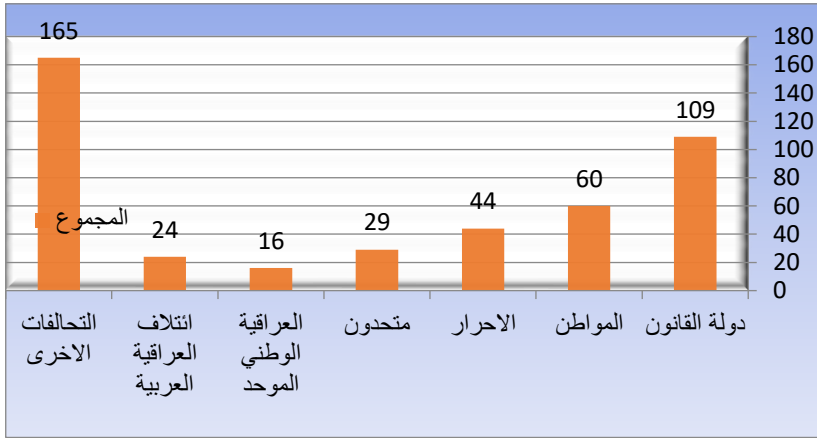
### المحافظات العراقية لسنة 2013

القائمة	بغداد	ديالى	كربلاء	النجف	بابل	الديوانية	البصرة	ميسان	صلاح الدين	ذي قار	المتشي	واسط	نينوى	الانبار	المجموع	النسبة%
دولة القانون	20	12	7	5	8	8	16	8	صفر	10	8	7	صفر	صفر	109	24,38
المواطن	6	صفر	3	6	7	5	6	6	صفر	7	7	7	صفر	صفر	60	13,42
الاحرار	5	صفر	4	3	3	4	3	9	صفر	5	3	5	صفر	صفر	44	9,84
متحدون	7	صفر	صفر	صفر	صفر	صفر	1	صفر	5	صفر	صفر	صفر	8	8	29	6,49
ائتلاف العراقية العربية الوطني	3	10	صفر	صفر	1	صفر	صفر	صفر	2	صفر	صفر	صفر	4	4	24	5,37
العراقية الوطني الموحد	3	2	صفر	صفر	1	صفر	1	صفر	3	صفر	صفر	1	2	3	16	3,58
التحالفات الاخرى	14	5	13	15	11	11	8	4	19	9	8	8	25	15	165	36,91
المجموع	58	29	27	29	31	28	35	27	29	31	26	28	39	30	447	%100

المصدر: بالاعتماد على (أطلعت عليه بتاريخ 2023/11/15):

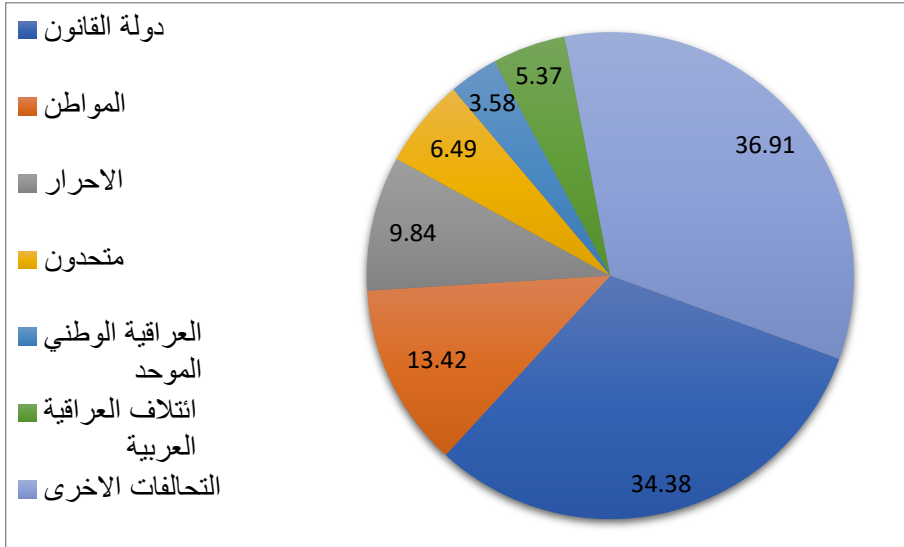
[https://ar.wiki5.ru/wiki/2013\\_Iraqi\\_governorate\\_elections](https://ar.wiki5.ru/wiki/2013_Iraqi_governorate_elections)  
[https://www.iraqiwomensleague.com/news\\_view\\_17811.html](https://www.iraqiwomensleague.com/news_view_17811.html)

شكل (1) عدد المقاعد التي تحصلت عليها التحالفات



المصدر : بالاعتماد على الجدول (1).

شكل (2) النسبة المئوية للمقاعد التي تحصلت عليها الائتلافات الفائزة



المصدر : بالاعتماد على الجدول (1) .

يظهر من الجدول (1) والشكل (1و2) :

1- أسفرت الانتخابات عن فوز عدد من الكيانات سياسية شغلت المقاعد المخصصة للمحافظات والبالغ عددها (447) مقعداً، وقد تباينت الأصوات التي تحصلت عليها

تلك الكيانات، إذ حل ائتلاف دولة القانون بالمرتبة الأولى بحصوله على (109) مقعد وهو ما (24,38%) من مجموع المقاعد .

2- جاء ائتلاف المواطن في المرتبة الثانية، إذ تحصل على (60) مقعد، وهو ما نسبته (13,42%) من اجمالي عدد المقاعد .

3- أما تيار الأحرار حل في المرتبة الثالثة، إذ تحصل على (44) مقعد، وهو ما نسبته (9,84%) من اجمالي عدد المقاعد .

4- أما ائتلاف متحدون فقد جاء في المرتبة الرابعة، إذ تحصل على (29) مقعد، وهو ما نسبته (6,49%) من اجمالي عدد المقاعد .

5- وفي المرتبة الخامسة جاءت قائمة ائتلاف العراقية الوطني الموحد بحصولها على (24) مقعد وهو ما نسبته (5,37%) من اجمالي عدد المقاعد .

6- أما في المرتبة الأخيرة فقد جاء ائتلاف العراقية العربية إذ بلغ عدد المقاعد التي تحل عليها (16) وهو ما نسبته (3,58%) من اجمالي عدد المقاعد .

7- أما القوائم والأحزاب الأخرى فضلاً عن المرشحين المستقلين فقد حصلوا على (165) مقعد وهو ما نسبته (36,91%) من اجمالي عدد المقاعد .

### المبحث الثاني : مراكز الدعم التصويتي للتحالفات والاحزاب الفائزة

#### أولاً : ائتلاف دولة القانون .

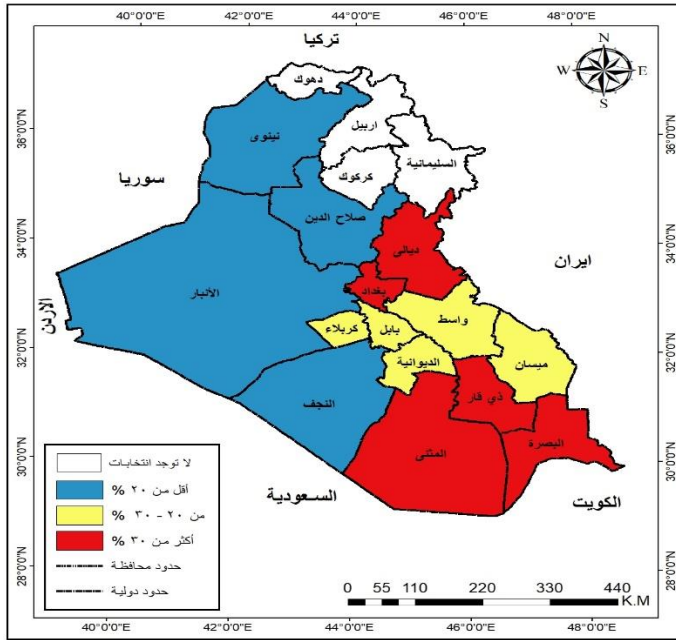
جدول (2) عدد المقاعد التي تحصل عليها ائتلاف دولة القانون

المحافظة	عدد المقاعد	عدد مقاعد القائمة	النسبة %
بغداد	58	20	34.48
ديالى	29	12	41.38
كربلاء	27	7	25.93
النجف	29	5	17.24
بابل	31	8	25.81
الديوانية	28	8	28.57
البصرة	35	16	45.71
ميسان	27	8	29.63
صلاح الدين	29	صفر	صفر

32.26	10	31	ذي قار
30.77	8	26	المتنى
25.00	7	28	واسط
صفر	صفر	39	نينوى
صفر	صفر	30	الأنبار
24,38	109	447	المجموع

المصدر : بالاعتماد على الجدول (1) .

## خريطة (2) مناطق الدعم التصويتي لائتلاف دولة القانون



المصدر : بالاعتماد على الجدول (2) وباستخدام برنامج (Arc GIS 10.7) .

يتضح من الجدول والخريطة (2) ان هناك ثلاث مناطق دعم تصويتي لائتلاف وهي كما يأتي:

1- مناطق الدعم القوية: تتمثل بالمحافظات التي تزيد فيها نسبة المقاعد للقائمة عن (30%) والتي ضمت كل من (بغداد، ديالى، البصرة، ذي قار، المتنى) وبلغ عدد المقاعد (66) مقعد من مجموع المقاعد البالغة (109) وهو ما نسبته (60,55%).

2- مناطق الدعم المتوسط: هي المحافظات التي تتراوح فيها نسبة المقاعد للقائمة بين (20-30%) وضمت هذه الفئة محافظات (كربلاء، بابل، الديوانية، ميسان، واسط) وبلغ



## التحليل الجغرافي لنتائج انتخابات مجالس المحافظات العراقية لسنة 2013

عدد المقاعد التي حصلت عليها القائمة في هذه المحافظات (38) مقعداً وهو ما يشكل (34,86%) من إجمالي عدد المقاعد للقائمة.

**3- مناطق الدعم المنخفض:** هي المحافظات التي انخفضت فيها نسبة المقاعد عن (20%) وشملت هذه الفئة كل من (النجف، صلاح الدين، نينوى، الأنبار) وبلغ عدد المقاعد (5) وهو ما نسبته (4,58%) من إجمالي عدد المقاعد البالغة (109) مقعد وقد تحصلت على جميع هذه المقاعد في محافظة النجف.

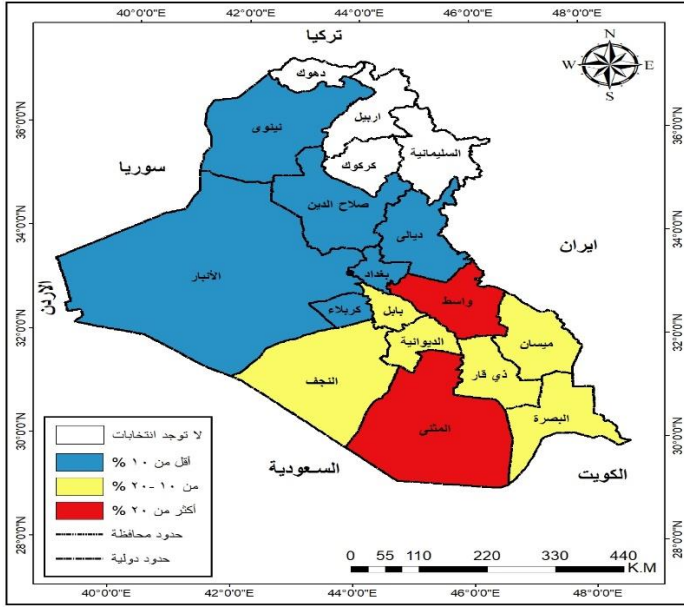
ثانياً : كتلة المواطن .

جدول (3) عدد المقاعد التي تحصلت عليها كتلة المواطن

المحافظة	عدد المقاعد	عدد مقاعد القائمة	النسبة %
بغداد	58	6	10.34
ديالى	29	صفر	صفر
كربلاء	27	3	11.11
النجف	29	6	20.69
بابل	31	7	22.58
الديوانية	28	5	17.86
البصرة	35	6	17.14
ميسان	27	6	22.22
صلاح الدين	29	صفر	صفر
ذي قار	31	7	22.58
المثنى	26	7	26.92
واسط	28	7	25.00
نينوى	39	صفر	صفر
الأنبار	30	صفر	صفر
المجموع	447	60	13.42%

المصدر : بالاعتماد على الجدول (1)

### خريطة (3) مناطق الدعم التصويتي لكتلة المواطن



المصدر : بالاعتماد على الجدول (3) وباستخدام برنامج (Arc GIS 10.7) .

يتضح من الجدول والخريطة (3) ان هناك ثلاث مناطق دعم تصويتي للكتلة وهي كما يأتي :

1- **مناطق الدعم القوية:** تتمثل بالمحافظات التي تزيد فيها نسبة المقاعد للقائمة عن (25%) والتي ضمت كل من (المتنى، واسط) وبلغ عدد المقاعد (14) مقعد من مجموع المقاعد البالغة (60) وهو ما نسبته (23,33%).

2- **مناطق الدعم المتوسط:** هي المحافظات التي تتراوح فيها نسبة المقاعد للقائمة بين (15-25%) وضمت هذه الفئة محافظات (النجف، بابل، الديوانية ، البصرة، ميسان، ذي قار) وبلغ عدد المقاعد التي حصلت عليها القائمة في هذه المحافظات (37) مقعداً وهو ما يشكل (61,66%) من إجمالي عدد المقاعد للقائمة.

3- **مناطق الدعم المنخفض:** هي المحافظات التي انخفضت فيها نسبة المقاعد عن (15%) وشملت هذه الفئة كل من ( بغداد، ديالى، كربلاء، صلاح الدين ، نينوى، الأنبار ) وبلغ عدد المقاعد (9) مقعد وهو ما نسبته (15%) من إجمالي عدد المقاعد البالغة (60) مقعد .

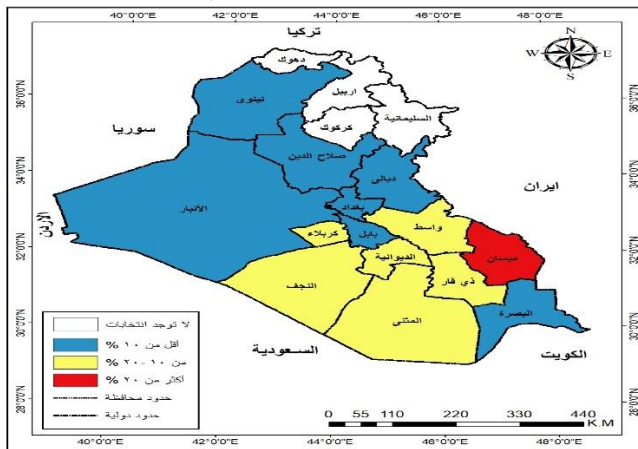
ثالثاً : تيار الأحرار.

جدول (4) عدد المقاعد التي تحصل عليها تيار الأحرار

المحافظة	عدد المقاعد	عدد مقاعد القائمة	النسبة %
بغداد	58	5	8.62
ديالى	29	صفر	صفر
كربلاء	27	4	14.81
النجف	29	3	10.34
بابل	31	3	9.68
الديوانية	28	4	14.29
البصرة	35	3	8.57
ميسان	27	9	33.33
صلاح الدين	29	صفر	صفر
ذي قار	31	5	16.13
المثنى	26	3	11.54
واسط	28	5	17.86
نينوى	39	صفر	صفر
الأنبار	30	صفر	صفر
المجموع	447	44	9.84%

المصدر : بالاعتماد على الجدول (1) .

خريطة (4) مناطق الدعم التصويتي لتيار الأحرار



المصدر : بالاعتماد على الجدول (4) وباستخدام برنامج (Arc GIS 10.7) .

يتضح من الجدول والخريطة (4) ان هناك ثلاث مناطق دعم تصويتي للتيار وهي كما يأتي :

1- **مناطق الدعم القوية:** تتمثل بالمحافظات التي تزيد فيها نسبة المقاعد للقائمة عن (20%) والتي ضمت محافظة (ميسان) وبلغ عدد المقاعد في هذه المحافظة (9) مقعد من مجموع المقاعد البالغة (44) وهو ما نسبته (20,45%).

2- **مناطق الدعم المتوسط :** هي المحافظات التي تتراوح فيها نسبة المقاعد للقائمة بين (10- 20%) وضمت هذه الفئة محافظات (كربلاء، النجف، الديوانية، ذي قار، المثنى، واسط) وبلغ عدد المقاعد التي تحصلت عليها القائمة في هذه المحافظات (24) مقعداً وهو ما يشكل (54,54%) من إجمالي عدد المقاعد للقائمة.

3- **مناطق الدعم المنخفض:** هي المحافظات التي انخفضت فيها نسبة المقاعد عن (10%) وشملت هذه الفئة كل من ( بغداد، ديالى، بابل، البصرة، صلاح الدين، نينوى، الأنبار ) وبلغ عدد المقاعد (11) مقعد وهو ما نسبته (25%) من إجمالي عدد المقاعد البالغة (44) مقعد .

رابعاً : **ائتلاف متحدون .**

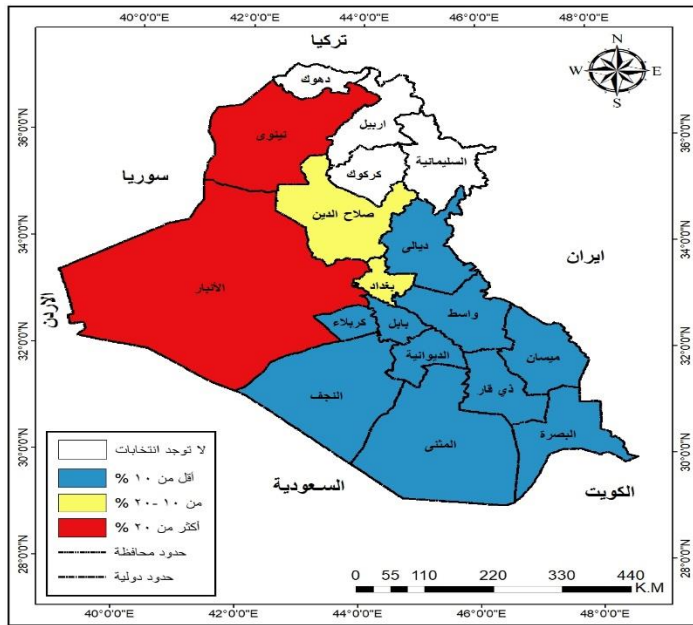
جدول (5) عدد المقاعد التي تحصل عليها ائتلاف متحدون

المحافظة	عدد المقاعد	عدد مقاعد القائمة	النسبة %
بغداد	58	7	12.07
ديالى	29	صفر	صفر
كربلاء	27	صفر	صفر
النجف	29	صفر	صفر
بابل	31	صفر	صفر
الديوانية	28	صفر	صفر
البصرة	35	1	2.86
ميسان	27	صفر	صفر
صلاح الدين	29	5	17.24
ذي قار	31	صفر	صفر

صفر	صفر	26	المتنى
صفر	صفر	28	واسط
20.51	8	39	نينوى
26.67	8	30	الأنبار
%6.49	29	447	المجموع

المصدر : بالاعتماد على الجدول (1)

### خريطة (5) مناطق الدعم التصويتي لائتلاف متحدون



المصدر : بالاعتماد على الجدول (5) وباستخدام برنامج (Arc GIS 10.7) .

يتضح من الجدول والخريطة (5) ان هناك ثلاث مناطق دعم تصويتي للإئتلاف وهي كما يأتي :

1- مناطق الدعم القوية: تتمثل بالمحافظات التي تزيد فيها نسبة المقاعد للقائمة عن (20%) والتي ضمت كل من (نينوى، الأنبار) وبلغ عدد المقاعد (16) مقعد من مجموع المقاعد البالغة (29) وهو ما نسبته (55,17%).

2- مناطق الدعم المتوسط : هي المحافظات التي تتراوح فيها نسبة المقاعد للقائمة بين (10-20%) وضمت هذه الفئة محافظتي (بغداد، صلاح الدين ) وبلغ عدد المقاعد التي

تحصلت عليها القائمة في هاتين المحافظتين (12) مقعداً وهو ما يشكل (41,37%) من إجمالي عدد المقاعد للقائمة.

**3- مناطق الدعم المنخفض:** هي المحافظات التي انخفضت فيها نسبة المقاعد عن (10%) وشملت هذه الفئة كل المحافظات ما عدا (ديالى، كربلاء النجف، بابل، الديوانية، البصرة، ميسان، ذي قار، المثنى، واسط) وبلغ عدد المقاعد (مقعد واحد) وهو ما نسبته (3,44%) من إجمالي عدد المقاعد البالغة (29) مقعد .

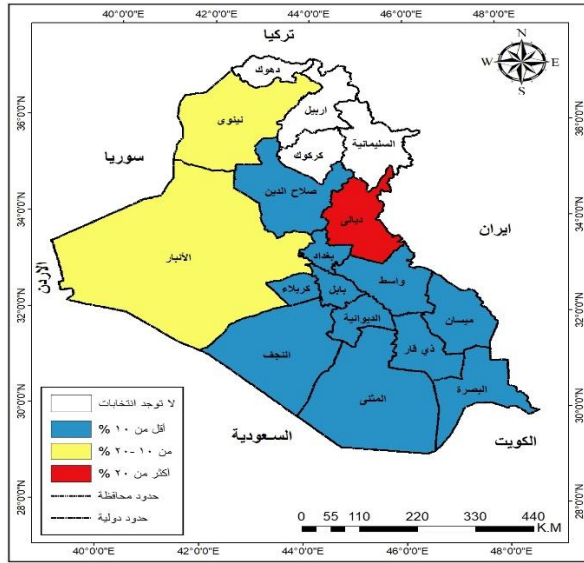
### خامساً: العراقية العربية الوطني

جدول (6) عدد مقاعد التي تحصل عليها ائتلاف العراقية العربية الوطني

المحافظة	عدد المقاعد	عدد مقاعد القائمة	النسبة %
بغداد	58	3	5.17
ديالى	29	10	34.48
كربلاء	27	صفر	صفر
النجف	29	صفر	صفر
بابل	31	1	3.23
الديوانية	28	صفر	صفر
البصرة	35	صفر	صفر
ميسان	27	صفر	صفر
صلاح الدين	29	2	6.90
ذي قار	31	صفر	صفر
المثنى	26	صفر	صفر
واسط	28	صفر	صفر
نينوى	39	4	10.26
الأنبار	30	4	13.33
المجموع	447	24	5.37%

المصدر : بالاعتماد على الجدول (1)

خريطة (6) مناطق الدعم التصويتي لائتلاف العراقية العربية الوطني



المصدر : بالاعتماد على الجدول (6) وباستخدام برنامج (Arc GIS 10.7) .

يتضح من الجدول والخريطة (6) ان هناك ثلاث مناطق دعم تصويتي للإئتلاف وهي كما يأتي :

1- مناطق الدعم القوية: تتمثل بالمحافظات التي تزيد فيها نسبة المقاعد للقائمة عن (20%) والتي ضمت محافظة (ديالى) وبلغ عدد المقاعد (10) مقعد من مجموع المقاعد البالغة (24) وهو ما نسبته (41,66%).

2- مناطق الدعم المتوسط : هي المحافظات التي تتراوح فيها نسبة المقاعد للقائمة بين (10- 20%) وضمت هذه الفئة محافظتي (نينوى، الأنبار) وبلغ عدد المقاعد التي تحصلت عليها القائمة في هاتين المحافظتين (8) مقعداً وهو ما يشكل (33,33%) من إجمالي عدد المقاعد للقائمة.

3- مناطق الدعم المنخفض: هي المحافظات التي انخفضت فيها نسبة المقاعد عن (10%) وشملت هذه الفئة كل المحافظات ما عدا (بغداد، كربلاء، النجف، بابل، الديوانية، البصرة، ميسان، صلاح الدين، ذي قار، المثنى، واسط) وبلغ عدد المقاعد (6) مقاعد وهو ما نسبته (25%) من إجمالي عدد المقاعد البالغة (24) مقعد .

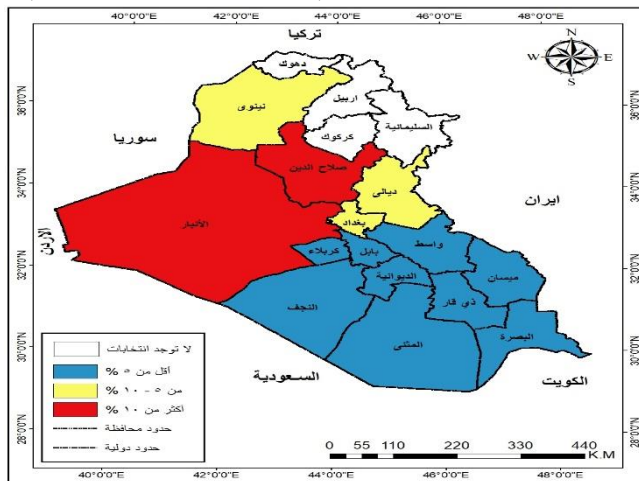
سادساً : ائتلاف العراقية الوطني الموحد.

جدول (7) عدد المقاعد التي تحصل عليها ائتلاف العراقية الوطني الموحد

المحافظة	عدد المقاعد	عدد مقاعد القائمة	النسبة %
بغداد	58	3	5.17
ديالى	29	2	6.90
كربلاء	27	صفر	صفر
النجف	29	صفر	صفر
بابل	31	1	3.23
الديوانية	28	صفر	صفر
البصرة	35	1	2.86
ميسان	27	صفر	صفر
صلاح الدين	29	3	10.34
ذي قار	31	صفر	صفر
المثنى	26	صفر	صفر
واسط	28	1	3.57
نينوى	39	2	5.13
الأنبار	30	3	10.00
المجموع	447	16	3.58%

المصدر : بالاعتماد على الجدول (1) .

خريطة (7) مناطق الدعم التصويتي لإئتلاف العراقية الوطني الموحد



المصدر : بالاعتماد على الجدول (7) وباستخدام برنامج (Arc GIS 10.7) .



يتضح من الجدول والخريطة (7) ان هناك ثلاث مناطق دعم تصويتي للإئتلاف وهي كما يأتي :

1- مناطق الدعم القوية: تتمثل بالمحافظات التي تزيد فيها نسبة المقاعد للقائمة عن (10%) والتي ضمت محافظتي (صلاح الدين، الأنبار) وبلغ عدد المقاعد (6) مقعد من مجموع المقاعد البالغة (16) وهو ما نسبته (37,5%).

2- مناطق الدعم المتوسط : هي المحافظات التي تتراوح فيها نسبة المقاعد للقائمة بين (5-10%) وضمت هذه الفئة محافظات (بغداد، ديالى، نينوى) وبلغ عدد المقاعد التي تحصلت عليها القائمة في هذه المحافظات (7) مقعداً وهو ما يشكل (43,75%) من إجمالي عدد المقاعد للقائمة.

2- مناطق الدعم المنخفض: هي المحافظات التي انخفضت فيها نسبة المقاعد عن (5%) وشملت هذه الفئة كل المحافظات ما عدا (كربلاء، النجف، بابل، الديوانية، البصرة، ميسان، ذي قار، المثنى، واسط) وبلغ عدد المقاعد (3) مقاعد وهو ما نسبته (18,75%) من اجمالي عدد المقاعد البالغة (16) مقعد .

#### سابعاً : الأحزاب الاخرى.

تمثلت بالأحزاب التي تحصلت على مقاعد في محافظات محددة ومن أبرز هذه الأحزاب هي قائمة تحالف الاخوان والتعايش في محافظة نينوى التي تحصلت على (11) مقعد، وقائمة الوفاء للنجف الذي تحصلت على (9) مقاعد في محافظة النجف، كما تحصل كل من ائتلاف الجماهير العراقية على (7) وائتلاف عراق الأصالة على (5) مقاعد في محافظة صلاح الدين، كما وتحصل ائتلاف عابرون في محافظة الأنبار على (5) .

#### النتائج .

1- فاز ائتلاف دولة القانون بالمرتبة الاولى بحصوله على (109) مقعد وقد وقد مثلت محافظات (بغداد، ديالى، البصرة، ذي قار، المثنى) مراكز الدعم القوية، بينما مثلت محافظات (النجف، صلاح الدين، نينوى، الأنبار) مراكز الدعم المنخفض .

- 2- حل كتلة المواطن بالمرتبة الثانية وقد بلغ عدد المقاعد التي تحصلت عليها (60) مقعد وقد مثلت محافظتي (المتنى، واسط) مراكز الدعم القوية، بينما مثلت محافظات ( بغداد، ديالى، كربلاء، صلاح الدين، نينوى، الأنبار ) مراكز الدعم المنخفض .
- 3- أما تيار الأحرار فقد جاء بالمرتبة الثالثة بحصوله على (44) مقعد وقد مثلت محافظة (ميسان) مركز الدعم القوي، بينما مثلت محافظات ( بغداد، ديالى، بابل، البصرة، صلاح الدين، نينوى، الأنبار ) مراكز الدعم المنخفض .
- 4- جاءت قائمة متحدون بالمرتبة الرابعة بحصولها على (29) مقعد وقد مثلت محافظتي (نينوى، الأنبار) مراكز الدعم القوي، بينما مثلت محافظات ( ديالى، كربلاء النجف، بابل، الديوانية، البصرة، ميسان، ذي قار، المتنى، واسط) مراكز الدعم المنخفض .
- 5- أما في المرتبة الخامسة فقد حل ائتلاف العراقية العربية الوطني بحصوله على (24) مقعد وقد مثلت محافظة (ديالى) مركز الدعم القوي، بينما مثلت محافظات (بغداد، كربلاء، النجف، بابل، الديوانية، البصرة، ميسان، صلاح الدين، ذي قار، المتنى، واسط) مراكز الدعم المنخفض.
- 6- جاء ائتلاف العراقية الوطني الموحد بالمرتبة السادسة بحصوله على (16) مقعد وقد مثلت محافظتي (صلاح الدين، الأنبار) مراكز الدعم القوية، بينما مثلت محافظات ( كربلاء، النجف، بابل، الديوانية، البصرة، ميسان، ذي قار، المتنى، واسط ) مراكز الدعم المنخفض .

## المصادر .

- 1) عبدالجليل عبدالفتاح الصوفي، جغرافية الانتخابات في اليمن/ دراسة في الجغرافية السياسية، أطروحة دكتوراه، جامعة بغداد، كلية الآداب، 2002.
- 2) فلاح جمال معروف وآخرون، جغرافية العراق الطبيعية والسكانية والاقتصادية دراسة في الجغرافية الإقليمية، الطبعة العربية، دار دجلة، عمان، الاردن، 2016.
- 3) مناف محمد السوداني، التباين المكاني للكيانات الفئزة في انتخابات مجالس المحافظات العراقية لسنة 2009، دار الكتب والوثائق، بغداد، 2009.
- 4) وزارة الموارد المائية، الهيئة العامة للمساحة، خريطة العراق الادارية بمقياس 1/1000000.
- 5) [https://ar.wiki5.ru/wiki/2013\\_Iraqi\\_governorate\\_elections](https://ar.wiki5.ru/wiki/2013_Iraqi_governorate_elections)

6) [https://www.iraqiwomensleague.com/news\\_view\\_17811.html](https://www.iraqiwomensleague.com/news_view_17811.html)

### **Reference**

- Abdul Jalil Abdul Fattah Al-Sufi, Geography of Elections in Yemen / Study in Political Geography, PhD thesis, University of Baghdad, College of Arts, 2002.
- Falah Jamal Maarouf et al., Natural, Population and Economic Geography of Iraq: A Study in Regional Geography, Arabic Edition, Dar Dijla, Oman, Jordan, 2016.
- Manaf Mohamed Sudani, Spatial Disparity of Classified Entities in the 2009 Iraqi Provincial Council Elections, Dar Al-Kutub and Documents, Baghdad, 2009.
- Ministry of Water Resources, General Authority for Survey, map of administrative Iraq on a scale of 1/1000000.
- [https://ar.wiki5.ru/wiki/2013\\_Iraqi\\_governorate\\_elections](https://ar.wiki5.ru/wiki/2013_Iraqi_governorate_elections)
- [https://www.iraqiwomensleague.com/news\\_view\\_17811.html](https://www.iraqiwomensleague.com/news_view_17811.html)

---

<sup>1</sup> فلاح جمال معروف وآخرون ، جغرافية العراق الطبيعية والسكانية والاقتصادية دراسة في الجغرافية الاقليمية ، الطبعة العربية ، دار دجلة ، عمان ، الاردن ، 2016 ، ص21.

<sup>(2)</sup> عبدالجليل عبدالفتاح الصوفي ، جغرافية الانتخابات في اليمن/ دراسة في الجغرافية السياسية، أطروحة دكتوراه، جامعة بغداد، كلية الآداب، 2002، ص17.

<sup>3</sup> مناف محمد السوداني ، التباين المكاني للكيانات الفئزفة في انتخابات مجالس المحافظات العراقية لسنة 2009، دار الكتب والوثائق ، بغداد ، 2009 ، ص18.